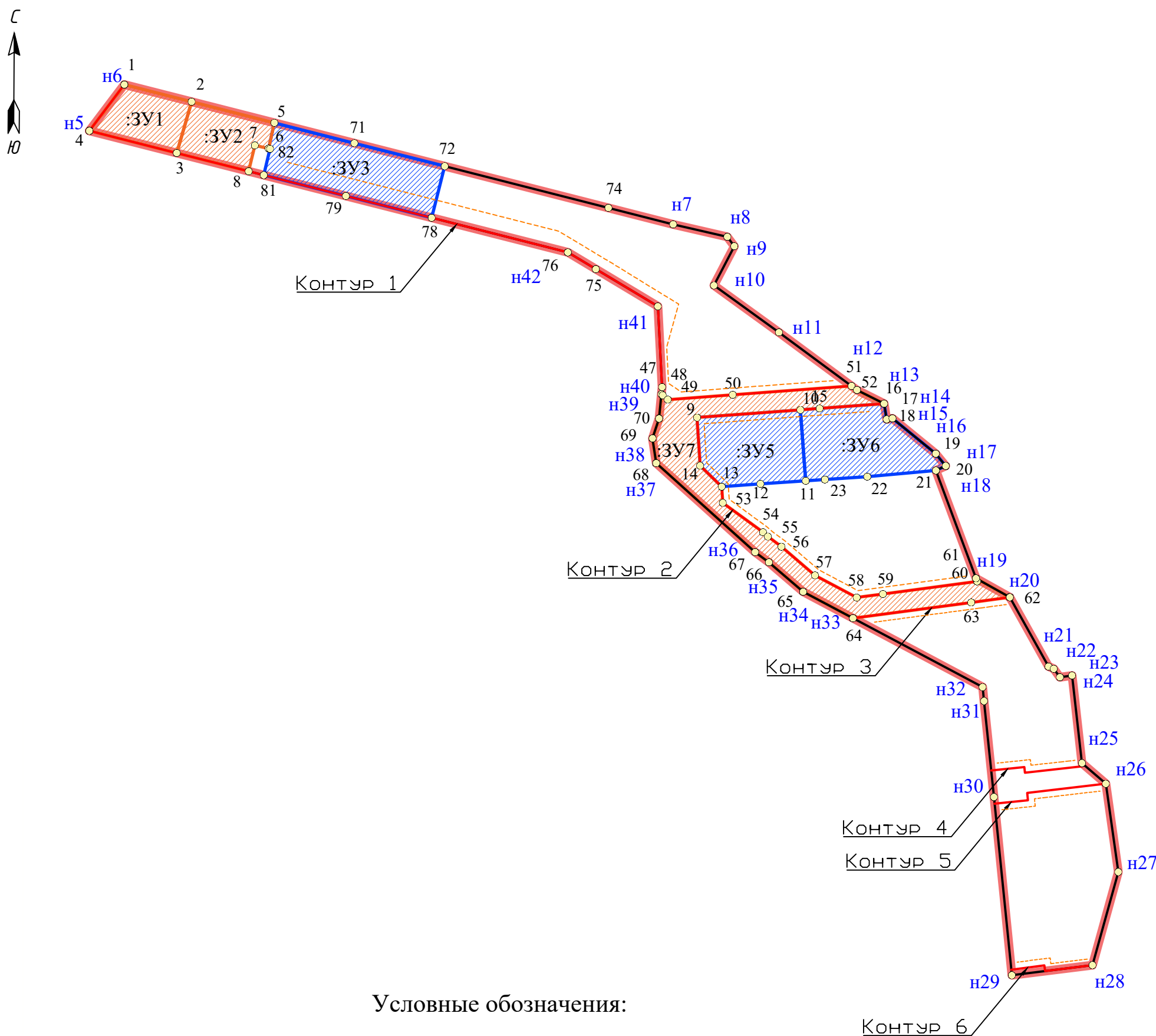


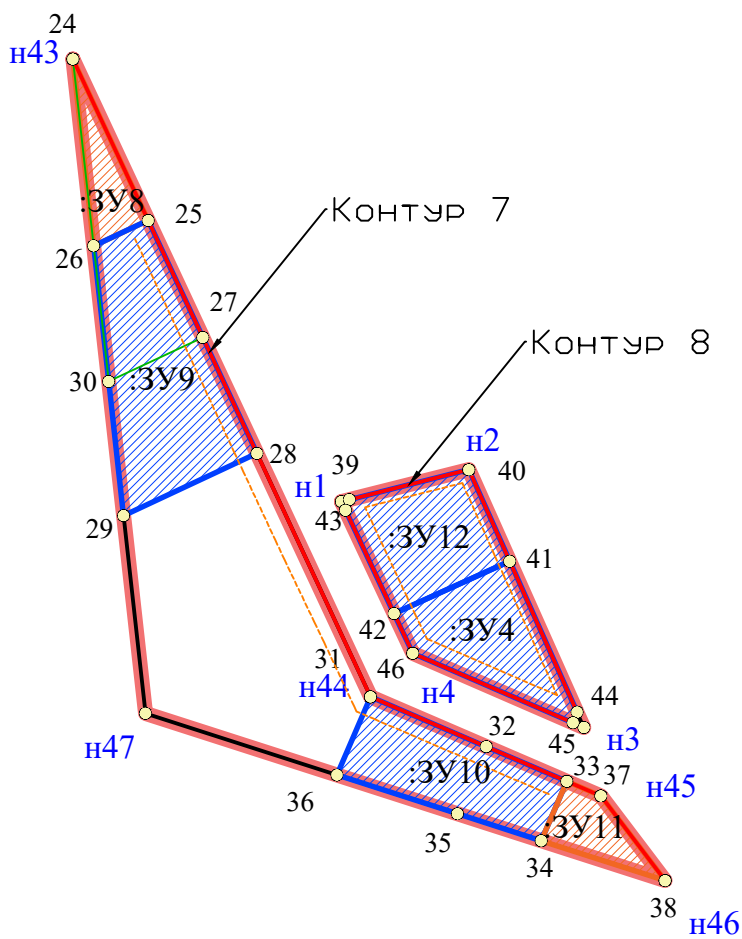
Чертеж межевания территории







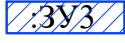


Условные обозначения:

- Границы территории, в отношении которой утвержден проект межевания
- Границы планируемого элемента планировочной структуры
- Красные линии, утвержденные в составе проекта планировки территории
- Линии отступа от красных линий в целях определения мест допустимого размещения зданий, строений, сооружений
- Границы образуемых земельных участков, условные номера образуемых земельных участков
- Границы образуемых земельных участков имущества общего пользования
- 23 - Номера характерных точек координат образуемых земельных участков
- н23 - Номера характерных точек координат границы территории, в отношении которой утвержден проект межевания территории

Чертеж межевания территории



Условные обозначения:

-  - Границы территории, в отношении которой утвержден проект межевания
-  - Границы планируемого элемента планировочной структуры
-  - Красные линии, утвержденные в составе проекта планировки территории
-  - Линии отступа от красных линий в целях определения мест допустимого размещения зданий, строений, сооружений
-  - Границы образуемых земельных участков, условные номера образуемых земельных участков
-  - Границы образуемых земельных участков имущества общего пользования
-  23 - Номера характерных точек координат образуемых земельных участков
- н23 - Номера характерных точек координат границы территории, в отношении которой утвержден проект межевания территории